



**КОМИТЕТ ИМУЩЕСТВЕННЫХ ОТНОШЕНИЙ
АДМИНИСТРАЦИИ ПЕРМСКОГО МУНИЦИПАЛЬНОГО ОКРУГА**

РЕШЕНИЕ

о размещении объектов № 1152

Пермский край
Пермский округ

02.06.2023

Комитет имущественных отношений администрации Пермского муниципального округа разрешает Акционерному обществу «Газпром газораспределение Пермь» (ИНН 5902183841, ОГРН 1025900512670, почтовый адрес: 614000, г. Пермь, ул. Петропавловская, 43)

размещение объекта «Газопровод давлением до 1.2 Мпа, для размещения которого не требуется разрешения на строительство»

на землях муниципальной собственности

на срок 1 год с 02.06.2023г. по 01.06.2024г.

Местоположение: Пермский край, м.о. Пермский, п. Сылва, ул. Береговая, к дому 19

Приложение: схема предполагаемых к использованию земель или части земельного участка.

Особые условия использования:

1) При установке газопровода учесть параметры ширины проезда улично-дорожной сети, во избежание сужения полосы отвода дороги.

2) При условии получения разрешения на производство земляных работ.

Заместитель председателя комитета
имущественных отношений администрации
Пермского муниципального округа



(подпись, печать)

М.В. Королева

Схема предполагаемых к использованию земель или части земельного участка

Объект: Газопровод давлением до 1,2 Мпа, для размещения которого не требуется разрешения на строительство

Местоположение: расположенных по адресу: Пермский край, м.о. Пермский, п. Сытва, ул. Береговая, к дому 19

Площадь земель или части земельного участка, кв.м.: 479

Категория земель: земли населенных пунктов




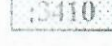
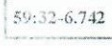


Вид разрешенного использования: -

Каталог координат, м

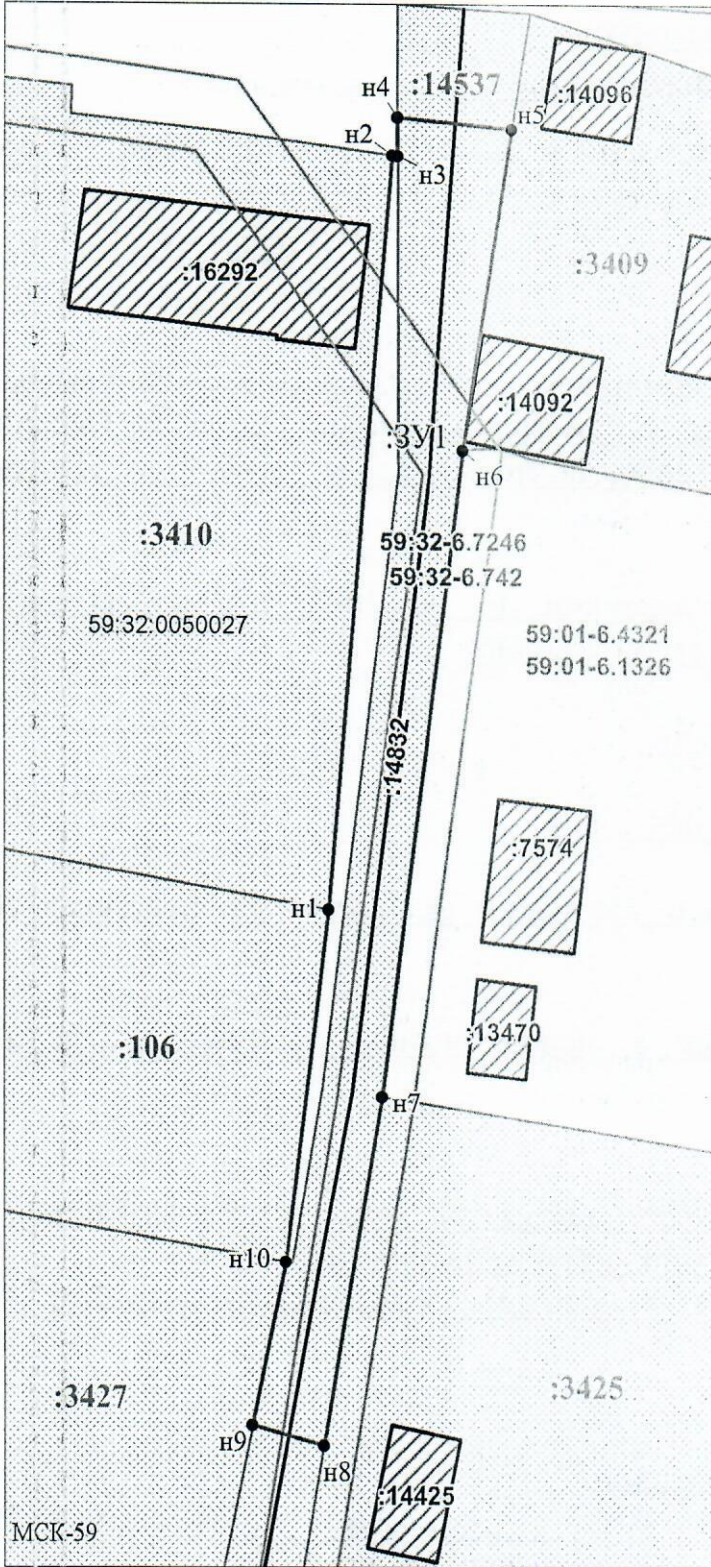
№ точки границы	X	Y
n1	522020.62	2260072.48
n2	522069.24	2260076.62
n3	522069.20	2260076.97
n4	522071.75	2260076.96
n5	522071.01	2260084.48
n6	522050.17	2260081.27
n7	522008.70	2260076.00
n8	521986.28	2260072.14
n9	521987.58	2260067.41
n10	521997.98	2260069.62
n11	522020.62	2260072.48

Описание границ смежных землепользователей:
 От точки n1 до точки n2 - земельный участок с кадастровым номером 59:32:0050027:3410
 От точки n2 до точки n4 - земли общего пользования
 От точки n4 до точки n5 - земельный участок с кадастровым номером 59:32:0050027:14537
 От точки n5 до точки n6 - земельный участок с кадастровым номером 59:32:0050027:3409
 От точки n6 до точки n7 - земли общего пользования
 От точки n7 до точки n8 - земельный участок с кадастровым номером 59:32:0050027:3425
 От точки n8 до точки n9 - земельный участок с кадастровым номером 59:32:0050027:14537
 От точки n9 до точки n10 - земельный участок с кадастровым номером 59:32:0050027:3427
 От точки n10 до точки n11 - земельный участок с кадастровым номером 59:32:0050027:106

Условные обозначения:

-  :16292 - границы и номер объекта капитального строительства, сведения о которых внесены в ЕГРН
-  - граница кадастрового квартала
-  - предполагаемый участок земель, на которых планируется размещение объекта
-  :3410 - границы и номер земельного участка, сведения о которых внесены в ЕГРН
-  59:32-6.742 - зоны с особыми условиями использования территории, сведения о которых внесены в ЕГРН
-  3У1 - обозначение запрашиваемого земельного участка
-  n1 - характерная точка границ земель или части земельного участка

59:32:0050027 - номер кадастрового квартала



Масштаб 1:500

/ Офишкина И.В.

Заявитель:

МП

(подпись, расшифровка подписи)

(для юридических лиц

и индивидуальных предпринимателей)